

Seznam stavebních objektů a provozních souborů

- PS 08-28-01 Lužná u Rakovníka - Rakovník - Přejezdové zabezpečovací zařízení
- SO 08-16-01 Lužná u Rakovníka - Rakovník - Železniční spodek
- SO 08-17-01 Lužná u Rakovníka - Rakovník - Železniční svršek
- SO 08-17-11 Lužná u Rakovníka - Rakovník - Přejezdy
- SO 08-19-01 Lužná u Rakovníka - Rakovník - Mosty a umělé stavby

Legenda


- Navrhovaná osa koleje
- Hranice pozemků staveb
- Hranice ochranného pásma dráhy
- Ochranné pásmo pozemků určených k plnění funkce lesa (50m od hranice pozemku staveb)

Legenda pozemků

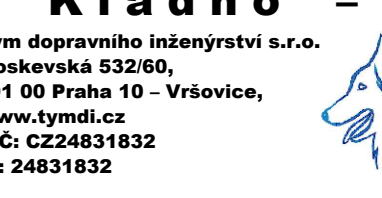
- Pozemky staveb
- Pozemky sousední
- Pozemek dočasného záboru
- Pozemky určené k plnění funkce lesa
- Pozemky určené k plnění funkce lesa
- pozemek k vyjmutí z lesního podílného fondu

120 Praha - Kladno - Lužná u Rakovníka - Rakovník 0171 02 Lužná u Rakovníka - Rakovník


Generální projektant: **Sdružení - Praha - Kladno - Rakovník**



PRODIN A.S.
JIRÁSKOVA 1639
530 02 PANDŮVCE
www.prodin.cz
IČO: 252292161
DIČ: 252292161



Tým dopravního inženýrství s.r.o.
Boskovice 52260
101 00 Praha 10 - Vršovice
www.tymdi.cz
DIČ: 252292161
IČ: 252292161



TÝM DOPRAVNÍHO
INŽENÝRSTVÍ S.R.O.
Ing. Petr Burda

Zpracovatel: **Ing. Petr Burda** Souřadnicový systém S-JTSK, Výškový systém Bpv

Výkres: **0171 02 Lužná u Rak. - Rakovník** Trasy: **0171 02 Lužná u Rak. - Rakovník**

Kraj: **Středočeský kraj** Investor: **Správa železniční dopravní cesty, státní organizace**

Akce:	Odstranění propadu traťové rychlosti v úseku trati Praha - Kladno - Rakovník, v úseku Kladno (mimo) - Lužná - Rakovník (mimo) Varianta Lužná (mimo) - Rakovník (mimo)	
	Formát: 16x A4	
Datum:	12/2014	
	Stát: PS	
Změna:	Č. zakázky: 3110/14/139	
	Č. kóje	
Mřížko:	1:1000	
	Č. výkresu: 1.2.	
Obsah výkresu:		2.03

Číslo dokumentace: 1.2. Číslo výkresu: 2.03

Základ do KM úseku km 4,200 - 6,000